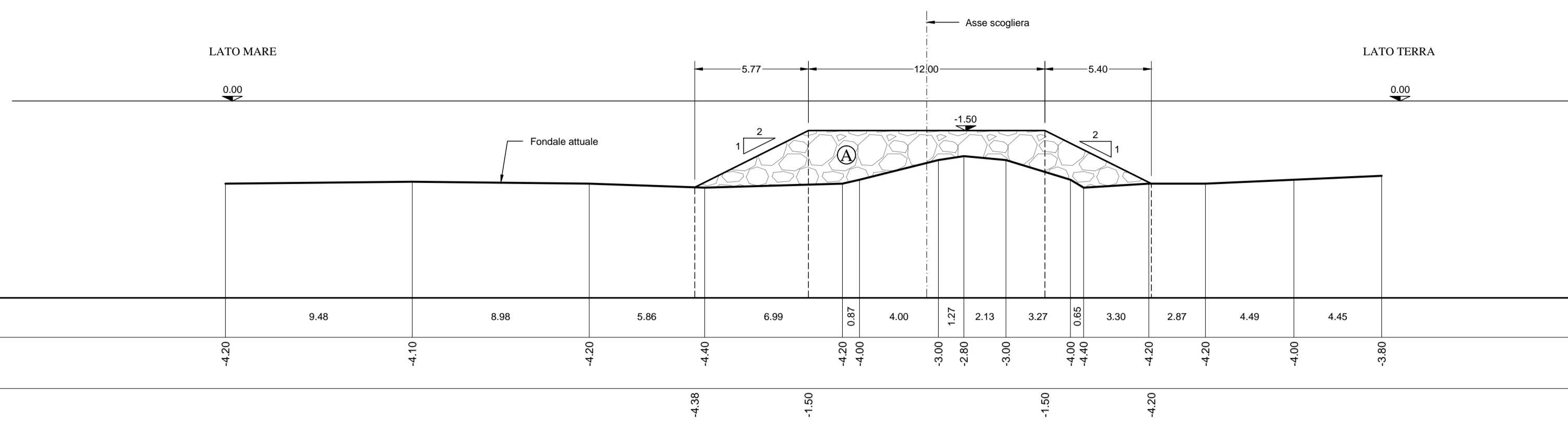
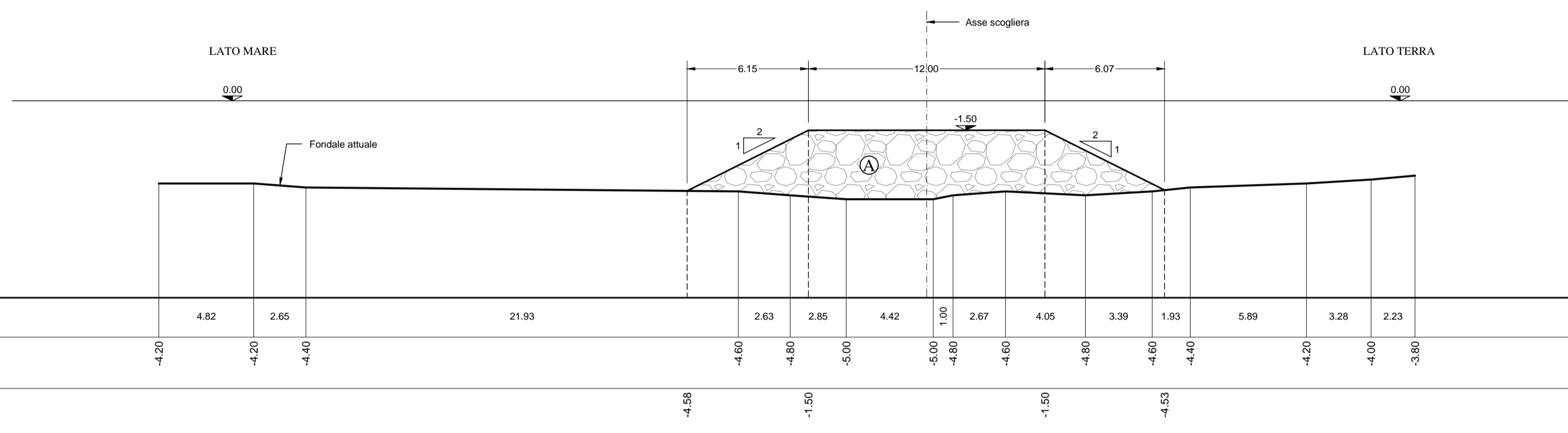


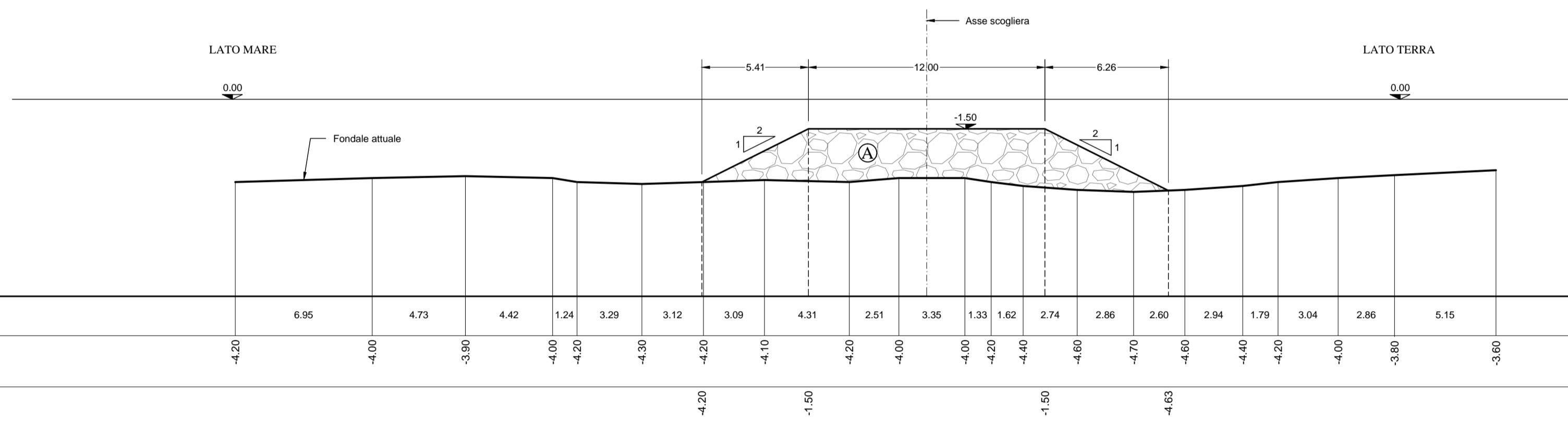
SCOGLIERA DEBOLMENTE SOMMERSA N° 4	
Scala: 1:200	
SEZIONE: S4-1	Progressiva: 3.25 m
TABELLA DEI MATERIALI	Superficie
MASSI NATURALI 1 - 3 t	38.44 m ²



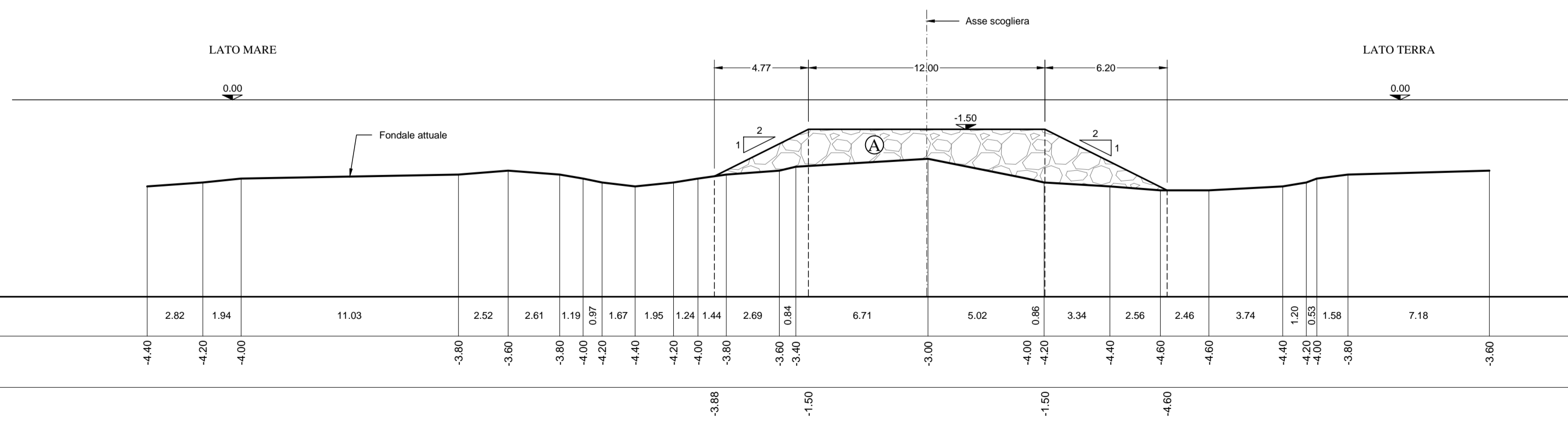
SCOGLIERA DEBOLMENTE SOMMERSA N° 4	
Scala: 1:200	
SEZIONE: S4-2	Progressiva: 10.25 m
TABELLA DEI MATERIALI	Superficie
MASSI NATURALI 1 - 3 t	60.56 m ²




SCOGLIERA DEBOLMENTE SOMMERSA N° 4	
Scala: 1:200	
SEZIONE: S4-3	Progressiva: 19.25 m
TABELLA DEI MATERIALI	Superficie
MASSI NATURALI 1 - 3 t	48.46 m ²



SCOGLIERA DEBOLMENTE SOMMERSA N° 4	
Scala: 1:200	
SEZIONE: S4-4	Progressiva: 24.25 m
TABELLA DEI MATERIALI	Superficie
MASSI NATURALI 1 - 3 t	35.50 m ²



REGIONE ABRUZZO



COMUNE DI ROCCA S. GIOVANNI

**INTERVENTO FINALIZZATO ALLA
PROTEZIONE DEL LITORALE APPARTENENTE
AL COMUNE DI ROCCA SAN GIOVANNI NELLE
LOCALITA' "IL CAVALLUCCIO" E "VALLE
DELLE GROTTI" - Fondi PAR-FAS 2007-2013**

PROGETTO DEFINITIVO-ESECUTIVO

Titolo elaborato :		VALLE DELLE GROTTI	
		SCOGLIERA DEBOLMENTE SOMMERSA N° 4 - SEZIONI DI COMPUTO	
Scala:	1:200	E E G	1 4 0 0 0 T 0 1 0
Committente:	COMUNE DI ROCCA SAN GIOVANNI	Progettazione:	Prof. Ing. Paolo De Girolamo
Responsabile Unico del Procedimento:	Geom. Egidio IEZZI		

Rif. Dis.	Data	Rev.	DESCRIZIONE	Disegnato:	Verificato:	Approvato:
	Aprile 2014	0	EMISSIONE	DI GI		DE GIROLAMO

Dimensioni foglio: A1

Visto del Committente: